

Godasse Bavarde



JANVIER 2013

BULLETIN 79

Comité de Rédaction :

Danièle Grassi
Madeleine Triquet
Marie-Angèle Pentenero
Joëlle Barth

grassi.daniele@numericable.com
madeleine.triquet@orange.fr
mariangepentenero@wanadoo.fr
joelle-b83@hotmail.fr

Siège Social :

Jean-Marie Cruvellier

jean-marie.cruvellier@orange.fr
65 chemin Saint Pierre La Castellane 83190 Ollioules

Site Internet :

lagodasse-bagnado.com

LE MOT DU PRESIDENT

Jean-Marie Cruvellier

Une nouvelle saison a débuté et déjà le premier trimestre s'achève.

Pas fameux ce trimestre, tout d'abord le temps qui n'a pas été avec nous. Et pour cause, nous avons dû annuler quelques randonnées. De plus, notre week-end dans le Briançonnais s'est trouvé quelque peu modifié à cause de la neige. Comme dit notre secrétaire : «il doit y avoir des masques parmi nous» et c'est sans compter avec celles et ceux qui craignent toujours la pluie comme lors de la sortie au Verdon où nous n'étions que six.

Quant aux adhésions ça ne va pas fort pour les renouvellements, heureusement que des nouveaux se présentent et participent activement aux sorties. A ce sujet, je veux rappeler que l'adhésion à notre Association est impérative dès septembre (voir carte Godasse) et que c'est seulement l'assurance de la licence FFRP qui nous couvre jusqu'au 31 décembre.

D'ici la parution de notre journal, la sortie culturelle aura eu lieu et j'espère que l'ensemble des participants aura été satisfait.

Nos amis du comité de rédaction de la «Godasse Bavarde» attendent vos articles et vos impressions sur les sorties ou la vie du club. Pour cela, inutile d'écrire de longs textes, quelques lignes suffisent.

Le changement de date imposé par la Mairie a fait que nous étions moins nombreux que les années passées à la très belle projection photos sur la deuxième partie de la saison 2011. Cette séance, très applaudie par les présents, n'a pas manqué d'être suivie de la dégustation de nouvelles spécialités culinaires. L'ambiance était là, présente.

Sans vouloir anticiper sur le programme à venir, je pense qu'à nouveau de belles randonnées vous seront proposées par tous nos amis animateurs ainsi que le WE Raquettes à VALLOUISE comme l'an dernier. Sans oublier la sortie de PENTECOTE proposée cette année par Jean-Pierre dans l'Ardèche.

Je ne reviens pas sur la disparition de nos amis ou de la famille, un article leur est consacré. Puisque voici déjà la Nouvelle Année, je souhaite à vous tous ainsi qu'à vos familles, une très bonne santé pour l'essentiel, une participation régulière à nos activités. J'aurai le plaisir de le faire de vive voix en votre compagnie lors de la traditionnelle Galette des Rois.

Jean-Marie



FORUM des ASSOCIATIONS – Dimanche 9 septembre 2012

Jean-Pierre BESSE

---===oooOooo===---



Nous étions sur place de très bonne heure, un peu anxieux mais les services techniques de la Mairie d'OLLIOULES avaient prépositionné les grilles et les sabots pour l'affichage aussi, avec le camarade DECUGIS, nous avons pu délimiter notre emplacement le long de la salle Pierre Puget. Il a fallu partager cet espace avec deux autres associations.



Une fois la grande place aménagée nous avons obtenu une grande table ainsi qu'un parasol qui, il faut l'avouer, n'a pas été d'une grande utilité (nous sommes restés à l'abri du soleil toute la journée). L'emplacement a été bien choisi, au calme et très passant.



Entre les membres du bureau, les adhérents et les visiteurs cela a représenté

99 personnes soit : 7 membres du bureau + René BESSE

36 adhérents

56 visiteurs (dont Monsieur le Maire qui s'est prêté de bonne grâce à la signature de notre liste des visiteurs) sont repartis avec de la documentation. Certains ont promis d'être sur la

place Lemoyne le dimanche 16 septembre. Attendons pour voir.

A midi, notre camarade Antoine a assuré la subsistance, petite pause bien agréable.

Dimanche 16 septembre, il est 8h15 et nous attendons nos futurs randonneurs et randonneuses, d'une part pour les accueillir et ensuite les confier à nos camarades. Elles sont deux, Sylvie qui sera accompagnée par Murielle et Pierre et Andrée confiée à Alain et Béa.

Mission accomplie, à l'année prochaine.

Jean-Pierre

LA CORSE « Ile de Beauté »

Séjour des 20, 21, 22 et 23 septembre 2012


Jean-Claude GRANATA



Nous nous retrouvons sur les quais du port en attendant le départ du Corsica Ferries « Méga Express1 », à 21 heures. Nous voilà embarqués, l'heure du départ est là. Le bateau quitte la rade et au fur et à mesure TOULON s'éloigne et nous atteignons la pleine mer.

Un repas, une bonne nuit et vite arrive l'heure du lever pour le petit déjeuner. Il est 7 heures, le navire entre dans le port d'AJACCIO. Concentrés dans les voitures on débarque et en route pour le gîte de VIZZAVONA. Après un parcours de 1H30 environ, nous arrivons à destination et nous attendons l'arrivée de nos organisateurs du séjour, Richard et Francis, qui ne tardent pas à nous rejoindre. Nous entreposons nos bagages dans une chambre, en attendant la libération de celles occupées par d'autres randonneurs. Nous voilà en tenue pour affronter notre première randonnée sur le GR20 Sud. Le beau temps est avec nous et nous profitons de cette agréable journée au col de VIZZAVONA. Un panneau nous indique «Femme perdue», nous aussi un peu perdus, après deux ou trois variantes nous retrouvons le chemin et arrivons à Bocca Palmentu alt 1640 m. Rando, photos, photos rando puis chemin du retour au gîte avec récupération des bagages et accès aux chambres. Après une bonne douche, regroupement au bar pour déguster une bonne bière corse «Pietra» ou autre, en attendant l'heure du repas, accompagné par notre animateur et chanteur Francis, très apprécié. Retour aux chambres pour un gros dodo.





Samedi 22, 2^{ème} journée pour la randonnée des lacs de Melu et Capitellu. Départ des voitures en passant par CORTÉ pour rejoindre le parking payé par la Godasse (merci). Nous allons emprunter dans la vallée de la Restonica, site classé depuis 1966, le chemin caillouteux et montant qui nous mène au premier lac de Mélu alt 1711 m avec quelques difficultés. Le paysage est tellement beau qu'il nous fait oublier la souffrance. Rendus au 1^{er} lac, je me suis arrêté avec d'autres, (sept). Assis, devant cette belle étendue d'eau nous avons pu casser la croûte, quel plaisir devant un tel panorama. Quant au 2^{ème} lac de Capitellu 1930 m, je ne l'ai pas fait ainsi que ceux qui étaient avec moi. Mais, les autres comme Evelyne l'ont grimpé car la montagne ça se gagne, mais moi j'ai le Pastis. Après cette halte, c'est le retour par un autre chemin un peu plus facile mais aussi chaotique. Monique a apprécié dans la descente, des mains tendues qui l'ont aidée. A l'arrivée à la Bergerie de Grotelle, pour certains : achats souvenirs, cartes postales et bien sûr une bonne bière Pietra ou autre boisson. Reprise des voitures, direction le gîte. Rendus, une petite détente dans le jardin, puis une bonne douche, récupération jusqu'à l'heure du repas. Après ces bons moments, il faut aller se coucher pour passer une bonne nuit.



Dimanche 23, la rando prévue dans le programme à la Cascade des Anglais est annulée et remplacée par une sortie culturelle. Donc, on quitte définitivement le gîte pour un départ vers CORTÉ. Nous laissons les voitures et nous partons pour la visite de la ville, l'église, le musée bien sûr, achats de souvenirs et de produits corses. Il est un peu plus de midi, nous devons aller au restaurant déjà réservé déguster un bon repas de spécialités corses. Quel régal !



Un bon café et reprise des véhicules : destination CARGÈSE. Une première halte à la « Fontana di Carulina » pour boire son eau de source bien bonne et bien fraîche. Nous poursuivons la route de montagne et un second arrêt s'effectue au sommet d'un col où une belle statue, «TENITE VI CARU» domine. Au bas est écrit «Comme je vous ai aimés, aimez-vous les uns les autres». Retour sur la route et comme elle est longue, une nouvelle halte d'un quart d'heure s'impose ; nous profitons d'une belle vue sur ce site montagneux et sur un barrage d'EDF. Nous repartons pour arriver dans la commune de CARGÈSE. Après un commentaire historique de Francis, nous visitons la ville et ses deux églises. Nous repartons en longeant la très belle côte, admirant le coucher du soleil. Visite libre du secteur, recherche d'un restaurant, (nous avons toujours faim) qui nous permettra de bien manger ; mais nous avons le temps, le départ du bateau prévu à 22H est repoussé à presque minuit. Enfin, nous revoilà tous réunis sur les quais du port et on apprend que le même navire du départ « Méga Express1 » a du retard.



Nous sommes patients et papotons en attendant. Et puis, nous l'apercevons, il se présente sur le port, il accoste, des véhicules débarquent et à nous d'accéder à son bord. Il est à peu près 0H45 quand nous quittons AJACCIO. Une courte nuit de dodo nous fait arriver avec une rapidité bien organisée à TOULON le 24 à 07h15 .





Et voilà un beau séjour en CORSE qui se termine dans une bonne ambiance, accompagné du beau temps. Un grand merci à nos dévoués organisateurs que tous les randonneurs ont appréciés avec bonheur comme, sans les citer, toutes ces personnes qui organisent ces sorties, que ce soit pour la culture ou les randonnées pour la Godasse Bagnado.

Jean-Claude

LES CARTES POSTALES ANCIENNES MÉMOIRE DE L'HOMME

« « « LA CORSE ILE DE BEAUTÉ » » »



C'ÉTAIT HIER!!!

Jean-Claude GRANATA

POEME DE MARINETTE DERUSCO

De la saison, c'est la deuxième randonnée.
Très belle sortie, que le ciel peut donner.
Le Gros Cerveau était notre direction.
A regarder avec beaucoup d'attention
La vue est différente de chaque côté,
Intéressante, un peu difficile à raconter
A droite se trouve le Mont Caume
Et les collines s'étendent jusqu'à la Sainte Baume.
La route est limitée de rochers énormes
Prenant chacun une autre forme.
En contre bas s'est installée la carrière du Val d'Aren.
Privilégiés, nous sommes au premier rang.
A gauche, le Mourillon, Notre Dame du Mai, le Fort de Six-Fours et l'horizon
La baie de Sanary Bandol, le ciel, le soleil, la mer comme le dit la
chanson.
Avec cette ambiance, la bonne humeur, la convivialité.
On ne craint pas la rivalité.
Aussi après avoir pris un bon bol d'air pur, on reprend la voiture,
On se quitte, dans 15 jours pour une prochaine aventure.

MA RIZ NEZ ET

VELAUX(13)-BELVEDERE SUR L'ETANG DE BERRE

Dimanche 14 octobre 2012

Eliette CASTEL



De bonne heure, après sourires et embrassades, nous voilà vingt-cinq randonneurs partis pour Velaux.

La route s'est effectuée sans aucune difficulté. Avec du beau temps, la troupe se trouvera tout au long de la balade face à l'étang de Berre, très belle vue.

Nous observons les avions qui décollent ou atterrissent sur la piste de Marignane. Senteurs de thym et fleurs de bruyère sont au rendez-vous.



Dans la bonne ambiance, le pique-nique se fait devant un décor magnifique de carte postale, le Rocher de Vitrolles

L'après midi, les bonnes blagues de certains de nos amis godassiens se rajoutent à la bonne humeur.

Domage l'orage éclate en fin de journée et nous voilà arrivés sous une pluie battante aux véhicules, sans pouvoir prendre le temps de nous dire au revoir ni de dire un grand merci à Christian.

Eliette

LOU ROUCAS DE VTROLLES - UN DRÔLE DE ROCHER -

Madeleine TRIQUET



Du haut de la Cuesta où nous nous trouvons, nous pouvons observer le rocher de Vitrolles, Roucas en provençal. C'est un bloc haut de trente mètres qui s'est détaché de la falaise il y a quelques millions d'années. Phénomène géologique naturel lié à l'érosion, il domine maintenant Vitrolles et le massif de l'Arbois.



Blason de la ville de Vitrolles

Un escalier escarpé monte au sommet et permet d'admirer la Sainte Victoire et les villes du pourtour de l'étang de Berre.

Quelques parties de remparts subsistent encore au pied du piton rocheux, vestiges du Vème siècle. A cette époque la population, pour échapper aux invasions barbares, se réfugiait autour du rocher.

Au sommet, deux édifices datant de l'époque médiévale, la chapelle Notre Dame de Vie et surtout la Tour Sarrazine se détachent sur le ciel. Cette dernière a eu diverses fonctions : place forte, poste de garnison, prison et même léproserie...

Curiosité en haut de son rocher, notoriété locale, la Tour Sarrazine a été recensée à l'inventaire des monuments historiques en 1929.

Elle figure aujourd'hui sur le blason de la ville.

Madeleine

COTE CUISINE

La Bouillabaisse Batarde

recette proposée par **Marinette Derusco**

*Pour faire une bonne bouillabaisse, pas besoin de se lever de bon matin
ni de raconter les blagues avec les mains.*

Quand elle bout, on la baisse .

Recette :

- Faire un lit d'oignons dans la marmite. Ensuite couper les pommes de terre en rondelles.
- Assaisonner, sel, poivre, safran et un brin de sauge.
- Ne pas oublier une bonne cuillerée d'huile d'olive.
- Recouvrir d'eau pour faire le bouillon et mettre à cuire environ 10 mn.
- Pendant ce temps, dans un saladier, disposer des tranches de pain ou des croûtons frottés d'ail.
- Quand les pommes de terre sont cuites, pocher un oeuf ou deux par personne selon l'appétit de chacun.
- Ensuite, placer les pommes de terre et les oeufs dans un plat.
- Verser le bouillon sur le pain aillé.

Remarque : Nous, dans les bastides, on remplaçait les oeufs par de la morue dessalée.


En Vacances Nos Amis Nous Écrivent



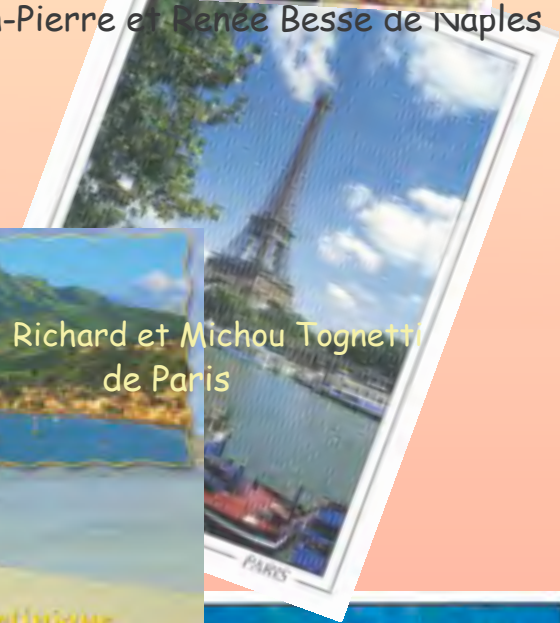
Sylvie, Mario et Ginette de Mèze



Jean-Pierre et Renée Besse de Naples



Juliette de Rogliano



Richard et Michou Tognetti
de Paris



Martinique



Gérard Saudemont
de Martinique

Nicole et Patrick
de Sainte- Mère -Eglise



Liliane et Christian Veyry
du Périgord



Joëlle Barth du Pérou

WE MONTAGNE dans le BRIANÇONNAIS

Monétier les Bains - les 25, 26, 27, 28 octobre 2012

Jean-Marie CRUVELLIER



C'est cette bonne vieille idée de Marcelle qui nous a permis de découvrir cette nouvelle région. Les prévisions météo n'étaient pas bonnes, mais c'est avec du soleil que nous avons voyagé et sommes arrivés au « gîte de l'Aiguillette du Lauzet ». La 1ère soirée, assortie d'un excellent repas, nous a permis de nous mettre dans le bain. Les consignes sont données et compte tenu de la météo à venir, j'ai choisi d'effectuer LE CIRCUIT DU LAC DES CERCES PAR LE COL DES CERCES AU DÉPART DU PLAN LACHAT.



Vendredi matin, après le petit déjeuner nous nous enfonçons dans les voitures pour les COLS DU LAUTARET ET GALIBIER (célèbres étapes du tour de France). Le point de départ se trouve au PLAN LACHAT. Chacun s'équipe, se couvre, il ne fait pas chaud ! La montée jusqu'à un petit col se fait en douceur malgré quelques « faux plats » et là haut on cherche un abri, la température a chuté, le vent et le froid nous cisailent le visage. Nous continuons par *le camp militaire des Rochilles*. Hélas, peu avant LE COL DES ROCHILLES la neige s'intensifie, Nous ne pouvons continuer dans cette tempête.



C'est décidé, nous faisons demi tour, soucieux de la route et du col qu'il va falloir à nouveau franchir en voiture surtout que personne ne possède de chaines ! La descente aux voitures se fait calmement par la piste. Nous retrouvons les voitures, le col du Galibier sans mal mais la surprise est plutôt de l'autre côté, la neige a commencé à tenir sur les côtés et un épais brouillard ralentit notre retour au gîte où nous pouvons déjeuner bien à l'abri. L'après-midi,

chacun est libre, un grand choix :



Les grands Bains à Monétier , une promenade jusqu'au Casset ou encore une petite visite à Briançon. Le soir tout le monde, ou presque est là pour prendre un pot offert par quelques uns.



Samedi matin, départ plus doux pour le col d'Arsine, (en effet mais il a de nouveau neigé sur les hauteurs dans la nuit) je décide donc de faire le circuit en sens contraire par le hameau du Casset au lieu du Col du Lautaret. Très rapidement nous nous engageons sur la piste, la pente est plutôt bonne et nous arrivons au Lac de la Douce. Le temps est plutôt clair, nous décidons de continuer. Une bonne montée (un gros verrou) nous réchauffe et nous coupe le souffle, mais nous continuons toujours, la neige au sol fait son apparition, nous continuons encore jusqu'à l'heure du repas. Nous fixons notre halte à la cabane du berger, elle est ouverte !(nous apprendrons au gîte que le fameux berger la laisse volontairement ouverte pour les randonneurs de passage (Un gd merci à lui) On s'y engouffre pour prendre nos repas. Dehors le temps se couvre les nuages commencent à envahir le haut du vallon, il nous faut descendre ! La descente à travers bois est faite sans problème mis à part quelques arrêts « pieds bleus »et nous arrivons au Casset, la pluie fait son retour !!.



Le soir le RV était donné, en effet notre ami JO, fêtait sa réussite au permis «Grosses Motos» et c'est un excellent kir qui nous a régalez !! L'ambiance était présente. La soirée s'est terminée après le repas par des parties de belote pour les uns ou par des bavardages pour les autres devant un bon feu de cheminée.



Dimanche matin, il a neigé une bonne partie de la nuit jusque bas dans la vallée !! Il faut se résigner car il est impossible de randonner avec cette épaisseur de neige et pas possible de gravir un col ou un petit sommet par ce temps. Nous nous résignons le cœur gros et chacun décide de rentrer chez soi. Merci à toutes et à tous pour votre participation, les randonnées sont nombreuses dans la région et le gîte étant aussi très bien c'est avec plaisir, si vous le voulez, que nous reviendrons

Jean-Marie

LE LAUZET - MONETIER LES BAINS

REGARD SUR LE PASSÉ

Madeleine TRIQUET

LE LAUZET



Au Gîte de l'Aiguillette, les maîtres des lieux, Daniel – guide de haute montagne et moniteur de ski – et Hélène nous accueillent avec simplicité et convivialité dans l'ancienne école du Lauzet transformée en un gîte de 35 places, situé près de l'église, au coeur du hameau.

Non loin de Briançon, à 1668m d'altitude, le Lauzet est le dernier hameau sur la commune de Monetier les Bains avant le Col du Lautaret. Ici, les vieilles maisons devenues pour certaines résidences secondaires sont bien restaurées. Les crêtes de l'Aiguillette, les eaux limpides de la Guisane, les forêts de mélèzes jaunissant en cette saison offrent un cadre exceptionnel.



Le soir, au chaud dans la salle à manger voûtée, après un succulent repas préparé par Hélène, un bocal de génépi qui arrache fait le tour de l'assistance. Près de la cheminée, Daniel nous conte l'histoire particulière de cette belle demeure vieille de plusieurs siècles, propriété d'un certain «Barthélémy Gallice» jusqu'en 1830.



*Barthélémy Gallice né en 1790, ingénieur, quitta sa région pour aller à Alexandrie diriger des travaux de protection et d'extension des remparts de la ville...
Enfant du Lauzet loin du pays, il décida en 1830 de donner sa maison aux habitants du hameau. Il fut considéré comme le **parrain des enfants du Lauzet**.*

*C'est ainsi que les lieux où nous sommes devinrent l'école du Lauzet pendant des années. **Emilie Carles**, dans son roman «**Une Soupe Aux Herbes Sauvages**», évoque ses souvenirs de jeune institutrice au Lauzet vers 1925 où elle enseigna pendant trois années....*

La classe unique se déroulait dans cette salle basse aux murs épais soutenus par des piliers solides, là où nous sommes assis ce soir...

La vie était rude, le toit prenait l'eau ... Madeleine



LES BAINS CHAUDS DU MONETIER LES BAINS


MONETIER LES BAINS

«Nous ne pouvons randonner à cause du mauvais temps ?



Allons à la piscine du Monêtier, là bas l'eau est toujours chaude!» ...nous dit Béa qui, arrivée depuis la veille, a déjà fait trempette dans l'eau chaude naturelle de la station.

Daniel, notre hôte nous encourage à sa manière : «Profitez ! C'est le dernier jour de promo pour les Seniors avant les vacances.»



Une telle aubaine ne se rate pas ! Aussitôt dit, aussitôt fait ! Un petit groupe se donne rendez-vous à l'espace balnéo du Monétier. Certains ont leur maillot, d'autres pas. On y va quand même, on verra bien ... C'est reparti !

Nous y voilà. Seulement deux heures pour tout faire...

Vite en tenue, nous accédons au grand bassin à débordement bien chaud. Lits bouillonnants, massages sous de l'eau à 40°, relaxation assurée... Vite, immersion dans les cuves des trois grottes de la «Trilogie Romaine» où l'eau du bain varie du très froid, au plus chaud... Ensuite le hammam et la grotte musicale où je resterais volontiers...Impossible, les «sans maillot» arrivent enfin dans des tenues colorées achetées au magasin du centre nautique...Bientôt, nous nous retrouvons dans les bouillonnements et sous les jets paraboliques du grand bassin extérieur...

Les deux heures de baignade sont vite passées, il faut bientôt rentrer.

Au gîte, une revue laissée à notre intention relate comment, par le passé, Monétier a raté le train des grandes stations thermales :

.... *Sortie des profondeurs de la terre à 44°7, les sources chaudes Acqui-Sagne (eau qui soigne) de Stabation «nom romain du Monétier» étaient déjà appréciées des légionnaires romains qui s'arrêtaient pour y désinfecter et guérir leurs plaies.*

.... *Au début du XVIIIe siècle, tradition est d'aller prendre les eaux. Eaux auxquelles on attribue des vertus bienfaisantes pour l'âme et le corps. Vers 1715, un médecin et un apothicaire natifs du Monétier font construire un premier établissement de bains autour de la source de Font Chaude pour soigner la peau et les rhumatismes...*



La Rotonde, source minérale



Etablissement Thermal

Quelques années plus tard, une rotonde accueille à son tour d'autres curistes venus eux pour boire l'eau sensée guérir les troubles digestifs et urinaires... On vient de loin visiter l'établissement surnommé «Tripes Chaudes».

Tout prédestine alors la bourgade à devenir un des leaders du thermalisme dans les Alpes du Sud. En effet, en 1884 la ligne de chemin de fer PLM (Paris-Lyon-Marseille) arrive à Briançon et propose d'étendre son tracé jusqu'au Monétier en échange des eaux thermales qu'elle se chargera de gérer et de développer. Cette proposition qui semble alléchante est refusée par le Conseil Municipal...

Le train ne passera donc pas au Monétier et la compagnie de chemins de fer jettera alors son dévolu sur Aix les Bains qu'elle portera au «firmament du thermalisme». Monétier a raté le coche et la petite station périclite d'année en année... Les projets avortent et pendant trente ans l'eau ne sera plus exploitée.

L'accent sera mis plus tard sur le développement des activités de sport d'hiver.

Madeleine

UN MARDI AU CASTELLET

13 novembre 2012

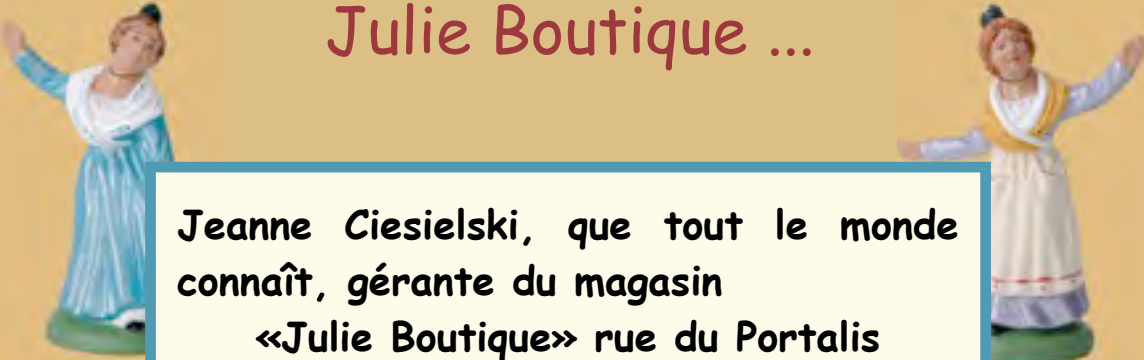
Marinette DERUSCO

AH ! Qu'elles sont belles nos campagnes
Sous le ciel bleu, il faut les voir !
Et le soleil les accompagne,
Les réchauffe du matin au soir.
Comment peut-on imaginer
Ce que Dame Nature nous a donné.
Ces restanques plantées d'oliviers.
Et ces rangées de vignes dont les feuilles aux couleurs variées
Ce charmant village du Castellet.
A quelque chose qui plaît.
Se sont ouvertes des petites boutiques,
Rendent le site touristique.
Marcher avec la Godasse,
C'est une sortie dont jamais on se lasse.
Merci à Ginette responsable de la randonnée.
Nous sommes parfois indisciplinées.

Marinette



AU BON COIN
«Julie Boutique»



Julie Boutique ...

Jeanne Ciesielski, que tout le monde connaît, gérante du magasin «Julie Boutique» rue du Portalis 83330 - Le Beausset

Propose toute l'année aux adhérents de «La Godasse Bagnado» une réduction de 20% sur le prêt-à-porter femme.

... Au Beausset





PREPARATIONS DE NOEL

Marinette Derusco



Toujours née en Provence
 Toujours fille de paysans
 J'aimais Noël et ses vacances
 Avec sa tradition de tous les ans
 A la Sainte Barbe, on plantait le blé afin qu'il pousse
 Dans les bois on ramassait la mousse
 Ensuite pour l'arbre de Noël, on choisissait un pin
 Chez nous, il n'y avait pas de sapin
 Enfin, sortir, vérifier et recoller certains santons
 Qui depuis l'année d'avant étaient dans leur boîte en carton



S'assurer si le moulin, le pont et l'étable
 Cette année étaient encore présentables.
 Dans la journée, avec mes parents, on ramassait les olives
 Comme je languissais que le soir arrive
 Je pensais comment la crèche, je vais la présenter.
 Pour la rivière, j'aurai assez de papier argenté ?
 De la tablette en chocolat, je gardais le papier.
 Et soir après soir, je préparais la nativité.
 Pour faire les collines, je mettais quelques pierres
 Entre lesquelles coulait la rivière.



Un peu de farine sur la mousse, la neige était imitée
 L'arbre de Noël fallait le décorer
 Des pommes de pin et des noix que j'avais colorées
 Sur des pinces à linge des restes de bougie étaient collés
 Donnaient un peu de clarté une fois éclairés
 Sur les branches de l'arbre, pour remplacer les flocons
 Un peu partout je mettais quelques morceaux de coton
 Tout est prêt. Noël, nous t'attendons.

Marinette

La Vieillesse

Texte tendre, bourré d'humour

de Philippe Noiret

Texte proposé par Joëlle BARTH



Il me semble qu'ils fabriquent des escaliers plus durs qu'autrefois,
Les marches sont de plus en plus hautes, il y en a davantage.
En tous cas, il est plus difficile de monter deux marches à la fois.
Aujourd'hui, je ne peux en prendre qu'une seule.

A noter aussi, les petits caractères d'imprimerie qu'ils utilisent maintenant.
Les journaux s'éloignent de plus en plus de moi quand je les lis, je dois loucher
pour y parvenir. L'autre jour, il m'a presque fallu sortir de la cabine téléphonique
pour lire les chiffres inscrits sur les fentes à sous.

Il est ridicule de suggérer qu'une personne de mon âge ait besoin de lunettes, mais la
seule autre façon pour moi de savoir les nouvelles est de me les faire lire à haute voix -ce qui ne me satisfait
guère-car de nos jours les gens parlent si bas que je ne les entends pas très bien.

Tout est plus éloigné. La distance de ma maison à la gare a doublé et ils ont ajouté une
colline que je n'avais jamais remarquée avant.
En outre, les trains partent plus tôt. J'ai perdu l'habitude de courir pour les attraper,
étant donné qu'ils démarrent un peu plus tôt quand j'arrive.

Ils ne prennent pas non plus la même étoffe pour les costumes. Tous mes costumes
ont tendance à rétrécir, surtout à la taille. Leurs lacets de chaussures aussi sont plus difficiles à atteindre.

Le temps même change. Il fait froid l'hiver, les étés plus sont plus chauds.
Je voyagerais, si cela n'était pas aussi loin. La neige est plus lourde quand j'essaie de la déblayer. Les
courants d'air sont plus forts. Cela doit venir de la façon dont ils fabriquent
les fenêtres aujourd'hui.

Les gens sont plus jeunes qu'ils n'étaient quand j'avais leur âge. Je suis allé récemment à une réunion
d'anciens de mon université, et j'ai été choqué de voir quels bébés ils admettent comme étudiants.
Il faut reconnaître qu'ils ont l'air plus poli que nous ne l'étions ; plusieurs d'entre eux m'ont appelé
« Monsieur », il y en a un qui s'est offert à m'aider pour traverser la rue.

Phénomène parallèle : les gens de mon âge sont plus vieux que moi. Je me rends bien compte que ma
génération approche de ce que l'on est convenu d'appeler un certain âge, mais est-ce une raison pour
que mes camarades de classe avancent en trébuchant dans un état de sénilité avancée ? Au bar de
l'université, ce soir-là, j'ai rencontré un camarade, il avait tellement changé qu'il ne m'a pas reconnu !

Ah ! La vieillesse.....

NOS AMIS DANS LA PEINE

Marcel Baldi, le frère de notre ami Eugène, est décédé brutalement.

Marcel a été très longtemps, avec Suzy son épouse, membre de notre association et a également siégé au sein de notre Comité de Direction.

C'est toujours avec beaucoup de tristesse que nous voyons partir des amis, des personnes qui ont oeuvré pour nous et pour notre association.

A Suzy et Arnaud et à toute la famille nous présentons toutes nos Sincères et Amicales Condoléances.

Nous apprenons un nouveau décès au sein de la famille "Godasse"

En effet, Jo Célérier vient de nous quitter.

Adhérent depuis 1989, il faisait partie des Cadres et Actifs de notre Association.

C'est plutôt le mardi que nous pouvions le rencontrer ces derniers temps.

Pour sa compagne Evelyne, nous nous associons à sa peine et lui présentons nos plus Sincères Condoléances.

Jean-Marie

REMERCIEMENTS

Juliette Corso et de Michelle Lamarque

également touchées des marques de sympathie et d'affection reçues lors du décès de leurs mamans, nous remerciant.

Pierrette Barthelemy et Jo Sciandra.

.... Nous remercions tous les amis de la Godasse présents lors de l'enterrement de notre soeur, amis venus par amitié pour deux de leur groupe ... Nous nous sommes vraiment rendus compte à ce jour à quel point la Godasse était soudée autour des amis dans la peine.... merci pour votre présence , votre sollicitude, baume de douceur sur du chagrin.... amicalement à tous....

CARTES ANCIENNES : collection de JEAN-CLAUDE GRANATA





10 VIZZAVONA. - Monte d'Oro vu de la Route Nationale. - LL

Bellevue



166. - CORSE - CORTÉ



J. Morelli

141. - AJACCIO (Corse). - Le fond du Golfe



144. AJACCIO. - Avenue des Premiers Consul - LL